

Kopija

VĮ Valstybinis Žemėtvarkos Institutas

---

# NEKILNOJAMOJO DAIKTO KADASTRO DUOMENŲ BYLA

1 TOMAS

Nekilnojamo turto objektas: **Inžinerinis įrenginys**

Žemės sklypo kadastrinis Nr.:

Bylos Nr.: **23/46981**

Registro Nr.: **44/1299874**

Adresas: **Klaipėdos apsk., Neringos sav.**

Lapų skaičius : **11**

## SUDERINTA

\_\_\_\_\_

(pareigos)

\_\_\_\_\_

(parašas)

\_\_\_\_\_

(vardas ir pavardė)

\_\_\_\_\_

(data)

Bylos Nr.: 23/46981  
Registro Nr.: 44/1299874  
Tomo Nr.: 1

Kopija

### BYLOS TOMO VIDAUS APYRAŠAS


Eil. Nr.	Dokumento pavadinimas	Data	Lapų sk.	Bylos lapų numeriai	Pastabos
1	Vietovės schema	2009.06.10	1	1-1	
2	Surtartiniai ženklai	2009.06.10	1	2-2	
3	Brėžiniai	2009.06.10	3	3-5	
4	1K forma	2009.06.10	1	6-6	
5	2K forma	2009.06.10	3	7-9	
6	3K forma	2009.06.10	1	10-10	
7	4K forma	2009.06.10	1	11-11	
	Iš viso		11		

**KOPIJA TIKRA**

Valstybės įmonė  
**VALSTYBĖS ŽEMĖS FONDAS**  
Kauno geodezijos ir kartografijos  
l. e. p. skyriaus viršininkas  
**A. Bacevičius**



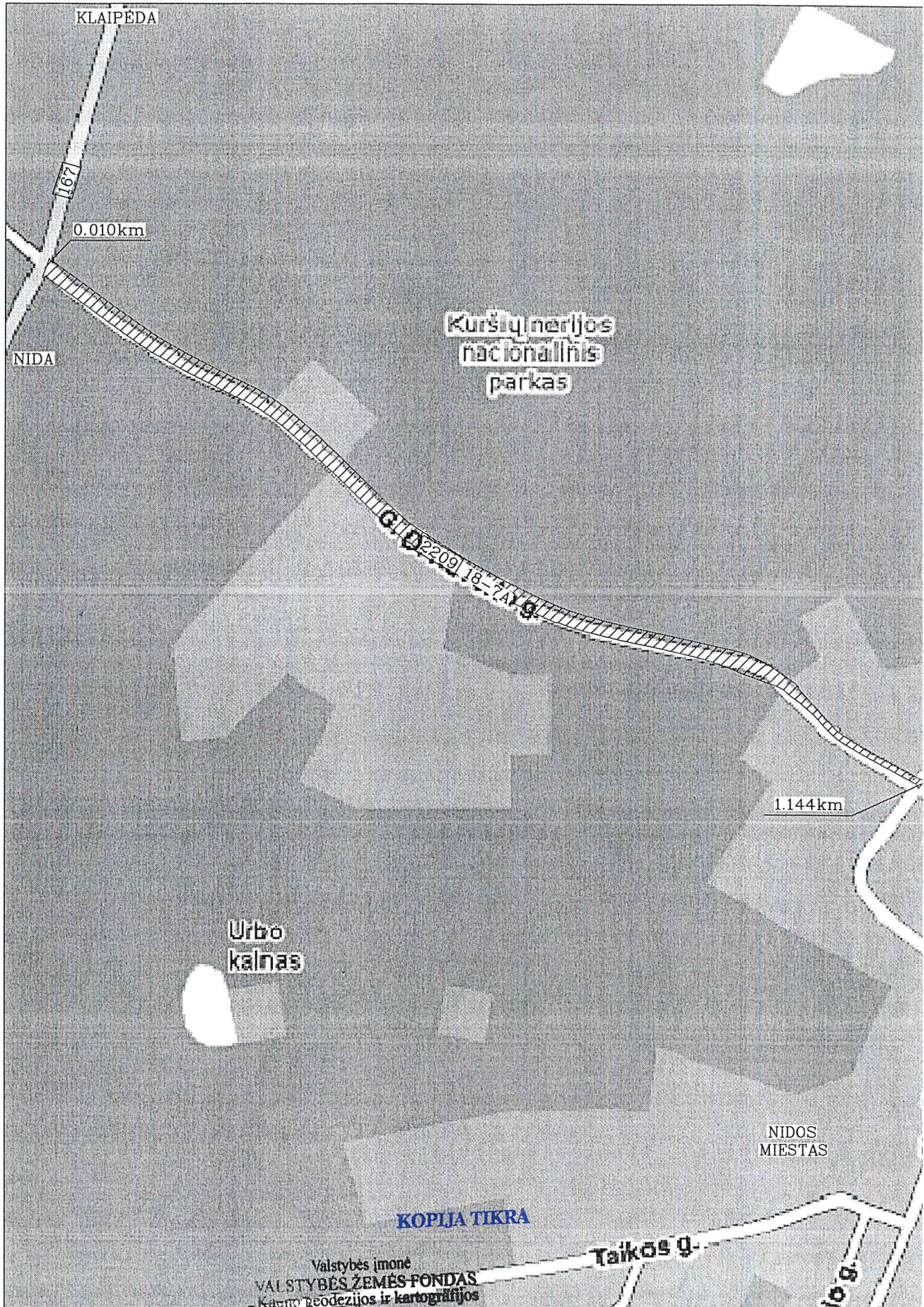
\_\_\_\_\_  
Vyresn. inžinierius  
(pareigos)



\_\_\_\_\_  
Dainius Budrys  
(vardas ir pavardė)

\_\_\_\_\_  
2009 06 10  
(data)

# VIETOVĖS SCHEMA



# SUTARTINIAI ŽENKLAI



- Medinė tvora



- Metalinė/apsauginė tvora



- Metalinė vielos tinklo tvora



- Nuotekų šulinys



- Šlaitas

A

- Danga (asfaltas)

C

- Danga (c. plytelės)

ct

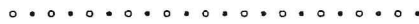
- Danga (trinkelės)

at

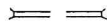
- Danga (akmens trinkelės)

Ž

- žvyras



- krūmų/gyvatvorės juosta



- Vandens pralaida

Plastm.

- Plastmasė

G/b

- Gelžbetonis



- Autobusų ir troleibusų stotelės



- Kelio ženklas



- Šviesoforas

**KOPIJA TIKRA**

Met.

- Metalas



- Geodezinis punktas




- pavieniai medžiai



- pavieniai krūmai



- Kelio ašies posūkio taškai



- Kelio ribos posūkio taškai

Valstybės įmonė  
VALSTYBĖS ŽEMĖS FONDAS  
Kartografinė geodezijos ir kartografijos  
1. e. p. skyriaus viršininkas  
A. Bacevičius





# KELIO PLANAS M 1:1000

Rajoninis kelias Nr.2209 (privažiuojamasis kelias prie Nidos nuo kelio Smiltynė-Nida)  
0.010km-1.144km

**KOPIJA**

BRĖŽINIŲ IŠDĖSTYMO SCHEMA



Kelias (gatvė)	Rajoninis kelias Nr.2209 (privažiuojamasis kelias prie Nidos nuo kelio Smiltynė-Nida)
Kaimas (miestelis)	
Miestas (rajonas)	Neringos
Savivaldybė	Neringos

VALSTYBĖS ĮMONĖ VALSTYBINIS ŽEMĖTVARKOS INSTITUTAS KAUNO GEODEZIJOS IR KARTOGRAFIJOS SKYRIUS			
LICENCIJOS NR.G-814-(40) IŠD. 2008 09 25. LICENCIJOS NR.ŽF-1 IŠD.2004 12 08			
Pareigos	Parašas	Vardas, pavardė	Data
Sk. viršininkė	<i>[Signature]</i>	Janina Daračkaitė	2009 06 10
Vyresn. inžinierius	<i>[Signature]</i>	Antanas Bacevičius Matininko kval.paž. Nr.2M-M-99	2009 06 10
Vyresn. inžinierius	<i>[Signature]</i>	Dainius Budrys Matininko eksp.kval.paž. Nr.2M-M-97	2009 06 10
A.V.			
OBJEKTAS	Rajoninis kelias Nr.2209 (privažiuojamasis kelias prie Nidos nuo kelio Smiltynė-Nida) (0.010km-1.144km)		
	LAPŲ SKAIČIUS	LAPŲ NR.	KOORDINACIJŲ SISTEMA: LKS-1994
	3	1	M 1:1000

X=6134800  
Y=309000

- SUTARTINIAI ŽENKLAI :
- ▼ žemės sklypo pastovūs riboženkliai
  - žemės sklypo laikini matavimo taškai
  - vandens telkinių apsaugos zona

**KOPIJA TIKRA**  
Valstybės įmonė  
**VALSTYBĖS ŽEMĖS FONDAS**  
Kauno geodezijos ir kartografijos  
i. e. p. skyriaus inžinierius  
**A. Bacevičius**

*[Signature]*  
Miškininkystės skyriaus vedėjas  
**Dainius Zarnauskas**  
Miesto tvarkymo ir statybos skyriaus vedėja  
**Zofija Macijauskienė**  
2009 11 20  
2009. 11. 26.

# KELIO PLANAS M 1:1000

Kelias (gatvė)	Rajoninis kelias Nr.2209 (privažiuojamasis kelias prie Nidos nuo kelio Smiltynė-Nida)
Kaimas (miestelis)	
Miestas (rajonas)	Neringos
Savivaldybė	Neringos

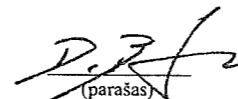
Koordinacių sistema: LKS-1994

Kelio ašis				Kelio ašis				Kelio ašis			
taško Nr.	atskaitos taško km	X	Y	taško Nr.	atskaitos taško km	X	Y	taško Nr.	atskaitos taško km	X	Y
1	0,010	6134910,37	309011,22	31	0,509	6134616,53	309410,30	61	0,972	6134441,78	309834,27
2	0,014	6134908,38	309015,13	32	0,515	6134613,00	309415,38	62	0,977	6134438,60	309837,21
3	0,029	6134899,55	309026,98	33	0,551	6134593,33	309445,65	63	0,999	6134421,93	309852,54
4	0,106	6134854,21	309089,31	34	0,565	6134585,63	309457,44	64	1,007	6134416,29	309857,69
5	0,117	6134847,70	309098,27	35	0,582	6134576,68	309472,11	65	1,026	6134402,12	309870,96
6	0,141	6134833,99	309117,21	36	0,591	6134572,37	309479,35	66	1,031	6134398,86	309874,14
7	0,159	6134823,59	309132,63	37	0,598	6134568,79	309485,36	67	1,035	6134396,42	309876,65
8	0,194	6134806,24	309162,84	38	0,619	6134558,65	309504,50	68	1,041	6134392,44	309881,68
9	0,222	6134793,42	309187,70	39	0,641	6134548,91	309523,44	69	1,053	6134385,97	309891,37
10	0,247	6134782,51	309209,55	40	0,667	6134537,61	309546,74	70	1,058	6134383,24	309895,73
11	0,252	6134780,15	309214,28	41	0,685	6134530,01	309563,09	71	1,068	6134378,29	309904,13
12	0,258	6134777,67	309219,46	42	0,694	6134526,21	309572,08	72	1,075	6134374,44	309910,94
13	0,282	6134766,96	309241,85	43	0,699	6134524,48	309576,61	73	1,078	6134373,24	309913,05
14	0,293	6134761,41	309251,13	44	0,707	6134521,81	309583,57	74	1,081	6134371,56	309916,12
15	0,308	6134753,27	309263,27	45	0,722	6134517,16	309598,48	75	1,098	6134363,48	309930,78
16	0,315	6134748,89	309269,25	46	0,751	6134509,30	309625,74	76	1,103	6134360,88	309935,52
17	0,326	6134742,04	309277,71	47	0,772	6134504,31	309646,31	77	1,109	6134358,42	309940,00
18	0,336	6134735,81	309284,84	48	0,832	6134491,17	309704,98	78	1,138	6134343,85	309966,18
19	0,338	6134734,07	309286,82	49	0,848	6134487,65	309720,80	79	1,144	6134340,85	309971,05
20	0,349	6134726,60	309295,12	50	0,877	6134481,32	309749,25				
21	0,362	6134718,44	309304,08	51	0,892	6134478,22	309763,20				
22	0,369	6134712,80	309309,76	52	0,906	6134474,64	309776,92				
23	0,371	6134711,42	309311,15	53	0,918	6134470,24	309788,70				
24	0,379	6134706,38	309316,23	54	0,928	6134466,23	309797,42				
25	0,412	6134683,31	309339,74	55	0,938	6134461,45	309806,49				
26	0,428	6134671,53	309351,57	56	0,941	6134460,09	309809,06				
27	0,437	6134665,22	309357,90	57	0,945	6134458,16	309812,30				
28	0,451	6134655,75	309367,41	58	0,953	6134454,25	309818,88				
29	0,475	6134638,24	309384,85	59	0,963	6134448,04	309827,73				
30	0,501	6134621,02	309403,82	60	0,971	6134443,06	309832,93				

Žiniaraštį sudarė:

Vyresn. inžinierius  
(vykdytojo pareigos)

A.V.

  
(parašas)

Dainius Budrys  
(vardas ir pavardė)

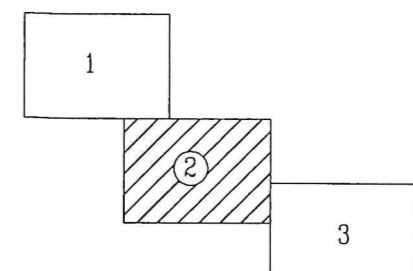
KOPIJA

# KELIO PLANAS M 1:1000

Rajoninis kelias Nr.2209 (privažiuojamasis kelias prie Nidos nuo kelio Smiltynė-Nida)  
0.010km-1.144km

2301/0001:

BRĖŽINIŲ IŠDĖSTYMO SCHEMA



KOPIJA TIKRA

Valstybės įmonė  
VALSTYBĖS ŽEMES FONDAS  
Kauno geodezijos ir kartografijos  
i. e. p. skyriaus viršininkas  
A. Bacevičius

X=6134500  
Y=309300

Kelias (gatvė)	Rajoninis kelias Nr.2209 (privažiuojamasis kelias prie Nidos nuo kelio Smiltynė-Nida)
Kaimas (miestelis)	
Miestas (rajonas)	Neringos
Savivaldybė	Neringos

 VALSTYBĖS ĮMONĖ VALSTYBINIS ŽEMĖTVARKOS INSTITUTAS KAUNO GEODEZIJOS IR KARTOGRAFIJOS SKYRIUS LICENCIJOS NR.G-814-(40) IŠD. 2008 09 25.LICENCIJOS NR.ZF-1 IŠD.2004 12 08			
Pareigos	Parašas	Vardas, pavardė	Data
Sk. viršininkė		Janina Daračkaitė	2009 06 10
Vyresn. inžinierius		Antanas Bacevičius Matininko kval.paž. Nr.2M-M-99	2009 06 10
Vyresn. inžinierius		Dainius Budrys Matininko eksp.kval.paž. Nr.2M-M-97	2009 06 10
			A.V.
OBJEKTAS			
Rajoninis kelias Nr.2209 (privažiuojamasis kelias prie Nidos nuo kelio Smiltynė-Nida) (0.010km-1.144km)			
LAPŲ SKAIČIUS	LAPŲ NR.	KOORDINACIŲ SISTEMA: LKS-1994	
3	2	M 1:1000	

# KELIO PLANAS M 1:1000

Kelias (gatvė)	Rajoninis kelias Nr.2209 (privažiuojamasis kelias prie Nidos nuo kelio Smiltynė-Nida)
Kaimas (miestelis)	
Miestas (rajonas)	Neringos
Savivaldybė	Neringos

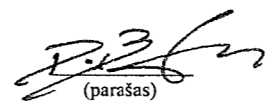
Koordinacijų sistema: LKS-1994

Kelio riba			Kelio riba			Kelio riba			Kelio riba		
taško Nr.	X	Y	taško Nr.	X	Y	taško Nr.	X	Y	taško Nr.	X	Y
80	6134335,88	309967,32				141	6134906,79	309032,31	172	6134444,61	309837,15
81	6134337,55	309966,86	111	6134517,07	309571,80	142	6134854,98	309103,56	173	6134432,47	309847,88
82	6134338,97	309966,19	112	6134522,09	309560,09	143	6134841,36	309122,37	174	6134418,03	309860,94
83	6134340,68	309964,52	113	6134532,82	309537,08	144	6134831,24	309137,39	175	6134401,32	309876,55
84	6134355,45	309938,37	114	6134542,93	309515,67	145	6134814,15	309167,15	176	6134399,32	309878,60
85	6134375,25	309902,36	115	6134543,75	309513,79	146	6134801,45	309191,78	177	6134395,05	309884,12
86	6134382,97	309889,39	116	6134560,94	309480,95	147	6134774,89	309246,11	178	6134386,22	309897,51
87	6134389,63	309879,50	117	6134578,02	309452,64	148	6134762,65	309265,43	179	6134376,22	309914,69
88	6134393,67	309874,52	118	6134605,53	309410,36	149	6134756,03	309274,74	180	6134366,44	309932,41
89	6134399,70	309868,37	119	6134613,18	309399,33	150	6134740,80	309292,80	181	6134347,01	309967,83
90	6134409,66	309858,90	120	6134631,73	309378,63	151	6134724,96	309310,28	182	6134346,18	309969,69
91	6134419,49	309849,87	121	6134676,91	309333,41	152	6134710,44	309324,95	183	6134345,40	309973,51
92	6134429,09	309838,64	122	6134689,84	309320,28	153	6134662,11	309373,77	184	6134345,50	309974,55
93	6134444,23	309818,84	123	6134709,31	309300,52	154	6134644,75	309391,07			
94	6134446,21	309815,29	124	6134711,91	309297,88	155	6134628,08	309409,44			
95	6134448,22	309810,64	125	6134735,24	309271,82	156	6134600,88	309450,56			
96	6134452,85	309797,64	126	6134745,89	309258,10	157	6134584,38	309476,76			
97	6134456,26	309789,56	127	6134753,80	309246,31	158	6134566,63	309508,66			
98	6134457,36	309785,52	128	6134759,02	309237,59	159	6134545,74	309550,60			
99	6134461,86	309772,96	129	6134772,07	309210,33	160	6134534,56	309575,44			
100	6134466,15	309764,00	130	6134785,39	309183,63	161	6134530,32	309586,53			
101	6134472,22	309747,22	131	6134798,34	309158,54	162	6134525,78	309601,07			
102	6134475,22	309738,31	132	6134815,95	309127,86	163	6134518,08	309627,78			
103	6134479,32	309723,34	133	6134826,61	309112,06	164	6134513,07	309648,36			
104	6134490,01	309678,19	134	6134840,41	309092,99	165	6134499,96	309706,94			
105	6134497,86	309640,91	135	6134892,30	309021,64	166	6134486,97	309765,31			
106	6134507,24	309603,82	136	6134900,08	309011,22	167	6134483,23	309779,64			
107	6134511,60	309589,11	137	6134899,13	309006,86	168	6134476,00	309795,26			
108	6134515,41	309578,60	138	6134920,80	309015,26	169	6134451,42	309832,60			
109	6134516,12	309577,41	139	6134918,02	309016,04	170	6134447,54	309836,44			
110	6134517,93	309571,91	140	6134916,06	309019,90	171	6134446,33	309836,06			

Žiniaraštį sudarė:

Vyresn. inžinierius  
(vykdytojo pareigos)

A.V.

  
(parašas)

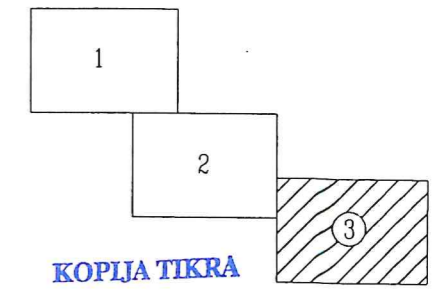
Dainius Budrys  
(vardas ir pavardė)

KOPIJA

# KELIO PLANAS M 1:1000

Rajoninis kelias Nr.2209 (privažiuojamasis kelias prie Nidos nuo kelio Smiltynė-Nida)  
0.010km-1.144km

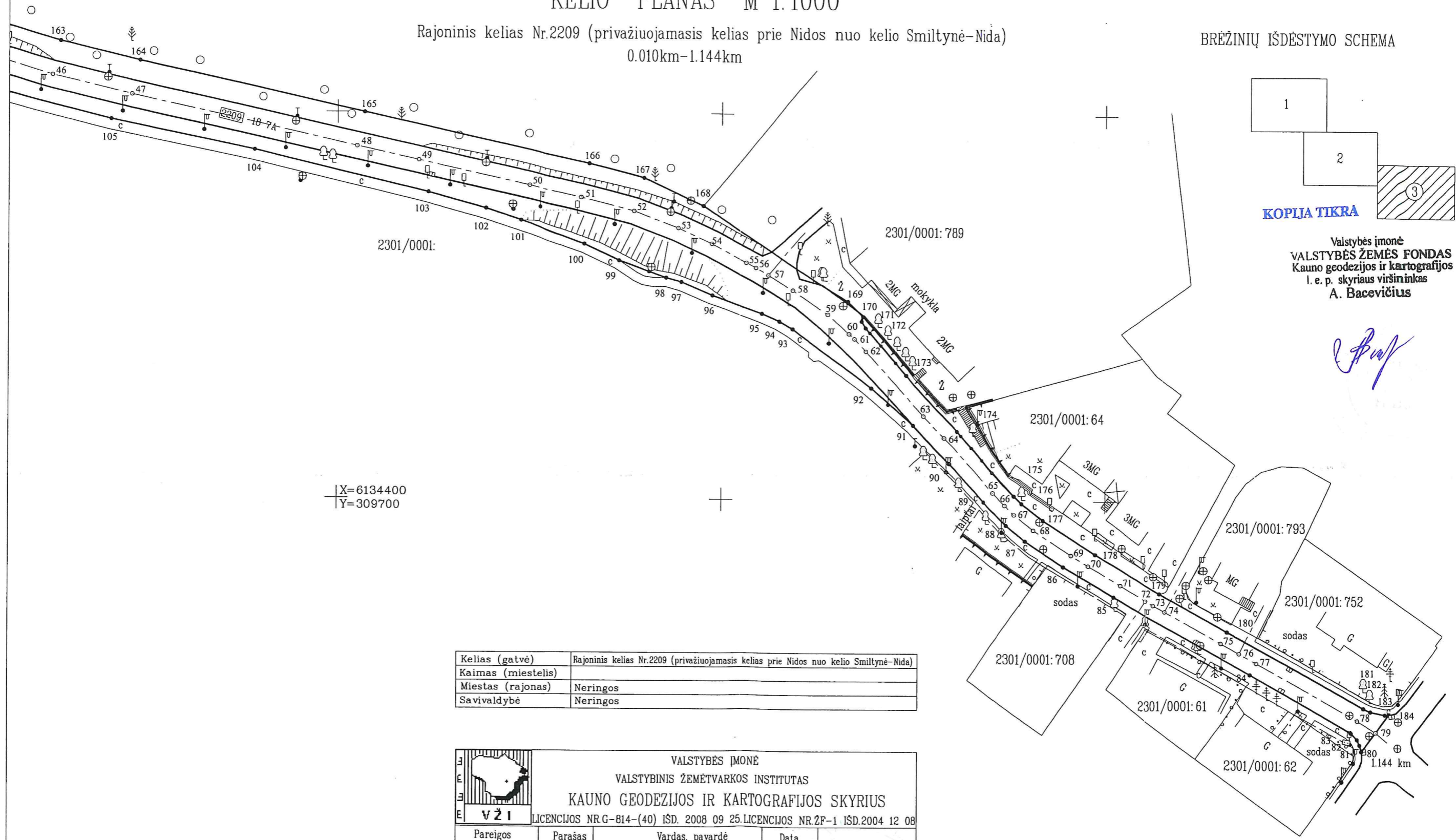
BRĖŽINIŲ IŠDĖSTYMO SCHEMA



KOPIJA TIKRA

Valstybės įmonė  
VALSTYBĖS ŽEMĖS FONDAS  
Kauno geodezijos ir kartografijos  
l. e. p. skyriaus viršininkas  
A. Bacevičius

*[Handwritten signature]*



X=6134400  
Y=309700

Kelias (gatvė)	Rajoninis kelias Nr.2209 (privažiuojamasis kelias prie Nidos nuo kelio Smiltynė-Nida)
Kaimas (miestelis)	
Miestas (rajonas)	Neringos
Savivaldybė	Neringos

VALSTYBĖS ĮMONĖ VALSTYBINIS ŽEMĖTVARKOS INSTITUTAS KAUNO GEODEZIJO IR KARTOGRAFIJOS SKYRIUS VŽI LICENCIJOS NR.G-814-(40) IŠD. 2008 09 25. LICENCIJOS NR.ŽF-1 IŠD.2004 12 08			
Pareigos	Parašas	Vardas, pavardė	Data
Sk. viršininkė	<i>[Signature]</i>	Janina Daračkaitė	2009 06 10
Vyresn. inžinierius	<i>[Signature]</i>	Antanas Bacevičius Matininko kval.paž. Nr.2M-M-99	2009 06 10
Vyresn. inžinierius	<i>[Signature]</i>	Dainius Budrys Matininko eksp.kval.paž. Nr.2M-M-97	2009 06 10
A.V.			
OBJEKTAS	Rajoninis kelias Nr.2209 (privažiuojamasis kelias prie Nidos nuo kelio Smiltynė-Nida) (0.010km-1.144km)		
	LAPŲ SKAIČIUS	LAPŲ NR.	KOORDINACIJŲ SISTEMA: LKS-1994
	3	3	M 1:1000

*[Handwritten signature]*

**VĮ Valstybinis Žemėtvarkos Institutas**

(juridinio asmens, atlikusio kadastrinius matavimus, pavadinimas)

**KELIO IR JO SUDĖTINIŲ DALIŲ KADASTRO DUOMENYS**

2009.06.10


(data)

Adresas	Kelias (gatvė)	Rajoninis kelias Nr.2209 (privažiuojamasis kelias prie Nidos)
	Kaimas (miestelis)	
	Miestas	
	Savivaldybė	Neringos sav.
	Kelio ruožas	0.010km-1.144km
	Unikalus Nr.	440018604854


Kelias, kelio sudėtinė dalis	Mato vienetas	Kiekis
1	2	3
Važiuojamoji dalis	Ilgis, m	1134
Įvažiavimas, nuovaža	Kiekis, vnt	9

**KOPIJA TIKRA**

Valstybės įmonė  
**VALSTYBĖS ŽEMĖS FONDAS**  
 Kauno geodezijos ir kartografijos  
 l. e. p. skyriaus viršininkas

A. Bacevičius  


\_\_\_\_\_  
 Vyresn. inžinierius  
 (vykdytojo pareigos)

  
 (parašas)

A.V.

\_\_\_\_\_  
 Dainius Budrys  
 (vardas ir pavardė)

## VI Valstybinis Žemėtvarkos Institutas

2K forma

(juridinio asmens, atlikusio kadastrinius matavimus, pavadinimas)

### KELIO IR JO SUDĖTINIŲ DALIŲ ĮKAINOJIMAS (PERKAINOJIMAS)

KOPIJA

2009.06.10

(data)

Klaipėdos apsk., Neringos sav.

(kelio ir jo sudėtinių dalių adresas)

Statybos kainos indeksas:

Kelio pavadinimas	Kelio numeris	Kelio sudėtinių dalių pavadinimas	Vertės nustatymo data	Įkainojimas (I)	Perkainojimas (P)	Atskaitos taškai	Kelio reikšmė	Kasmetinis vertės mažėjimo koeficientas	Matavimo vienetas	Kiekis	Kainynas ir lentelė	Vieneto statybos vertė po indeksavimo, Lt	Atkūrimo kaštai (statybinė vertė), Lt	Nusidėvėjimas, %	Atkuriamoji vertė, Lt	Vietovės pataisos koeficientas	Vidutinė rinkos vertė, Lt
1	2	3	4	5	6	7	8	9	10	11	12	13	14	15	16	17	
Rajoninis kelias Nr.2209 (privažiuojamasis kelias prie Nidos)	2209	Važiuojamoji dalis	2009.06.13	I	1-4		Valstybinis	5	Ilgis, m	96	NTK2009-3.1.6	1563	150000	75	37500	1	37500
Rajoninis kelias Nr.2209 (privažiuojamasis kelias prie Nidos)	2209	Važiuojamoji dalis	2009.06.13	I	4-10		Valstybinis	5	Ilgis, m	141	NTK2009-3.1.6	1563	220000	75	55000	1	55000
Rajoninis kelias Nr.2209 (privažiuojamasis kelias prie Nidos)	2209	Važiuojamoji dalis	2009.06.13	I	10-12		Valstybinis	5	Ilgis, m	11	NTK2009-3.1.6	1563	17200	75	4300	1	4300

**KOPIJA TIKRA**

Valstybės įmonė  
**VALSTYBĖS ŽEMĖS FONDAS**  
Kauno geodezijos ir kartografijos  
i. e. p. skyriaus viršininkas  
A. Bacevičius




Rajoninis kelias Nr.2209 (privatizuojamas kelias prie Nidos)	2209	Važiuojamoji dalis	2009.06.13	I	12-18	Valstybinis	5	Ilgis, m	78	NTK2009 3.1.6	1563	122000	75	30500	1	30500
Rajoninis kelias Nr.2209 (privatizuojamas kelias prie Nidos)	2209	Važiuojamoji dalis	2009.06.13	I	18-26	Valstybinis	5	Ilgis, m	92	NTK2009 3.1.6	1563	144000	75	36000	1	36000
Rajoninis kelias Nr.2209 (privatizuojamas kelias prie Nidos)	2209	Važiuojamoji dalis	2009.06.13	I	26-46	Valstybinis	5	Ilgis, m	323	NTK2009 3.1.6	1563	505000	75	126000	1	126000

KOPIJA TIKRA

Valstybės įmonė  
VALSTYBĖS ŽEMĖS FONDAS  
Kauno geodezijos ir kartografinės  
i. e. p. skyriaus viršininkas  
A. Bacevičius

KOPIJA



1	2	3	4	5	6	7	8	9	10	11	12	13	14	15	16	17
Rajoninis kelias Nr.2209 (privaziuojamasis kelias prie Nidos)	2209	Vaziuojamoji dalis	2009.06.13	I	46-49	Valstybinis	5	Ilgis, m	97	NTK2009 3.1.6	1563	152000	75	38000	1	38000
Rajoninis kelias Nr.2209 (privaziuojamasis kelias prie Nidos)	2209	Vaziuojamoji dalis	2009.06.13	I	49-56	Valstybinis	5	Ilgis, m	93	NTK2009 3.1.6	1563	145000	75	36200	1	36200
Rajoninis kelias Nr.2209 (privaziuojamasis kelias prie Nidos)	2209	Vaziuojamoji dalis	2009.06.13	I	56-63	Valstybinis	5	Ilgis, m	58	NTK2009 3.1.6	1563	90700	75	22700	1	22700
Rajoninis kelias Nr.2209 (privaziuojamasis kelias prie Nidos)	2209	Vaziuojamoji dalis	2009.06.13	I	63-79	Valstybinis	5	Ilgis, m	145	NTK2009 3.1.6	1563	227000	75	56800	1	56800
<b>Iš viso:</b>												<b>1772900</b>	<b>75</b>	<b>443000</b>	<b>1</b>	<b>443000</b>

Vyresn. inžinierius  
(vykdytojo pareigos)

A.V.

Dainius Budrys

(vardas ir pavardė)

**KOPIJA TIKRA**

Valstybės įmonė  
**VALSTYBES ŽEMES FONDAS**  
Kauno geodezijos ir kartografinės  
i. e. p. skyriaus viršininkas  
**A. Bacevičius**

**KOPIJA**

## VĮ Valstybinis Žemėtvarkos Institutas

(juridinio asmens, atliksio kadastrinius matavimus, pavadinimas)

### KELIO VAŽIUOJAMOSIOS DALIES IR ŽEMĖS SANKASOS KADASTRO DUOMENYS

2009.06.10

(data)

Valstybinis kelias Nr. 2209 Rajoninis kelias Nr.2209 (privažiuojamasis kelias prie Nidos)

(kelio reikšmė, numeris ir pavadinimas)

Kelio sudėtinės dalies pavadinimas	Ruožo su vienodais kelio dangos ir sankasos plotiais ir tipais pradžia			Ruožo su vienodais kelio dangos ir sankasos plotiais ir tipais pabaiga			Ruožo ilgis, m	Statybos metai	Kelio plotis, m	Kelio sankasos plotis, m	Kelio sankasos tipas	Kelio dangos plotis, m	Kelio dangos tipas		
	atskaitos duomenys ašyje		koordinatės		atskaitos duomenys ašyje									koordinatės	
	taško Nr	km	X	Y	taško Nr	km								X	Y
1	2	3	4	5	6	7	8	9	10	11	12	13	14	15	16
Važiuojamoji dalis	1	0,010	6134910,37	309011,22	4	0,106	6134854,21	309089,31	96	1971	18	7	-	7	Asfaltbetonis
Važiuojamoji dalis	4	0,106	6134854,21	309089,31	10	0,247	6134782,51	309209,55	141	1971	18	12	pylimas	7	Asfaltbetonis
Važiuojamoji dalis	10	0,247	6134782,51	309209,55	12	0,258	6134777,67	309219,46	11	1971	18	7	-	7	Asfaltbetonis
Važiuojamoji dalis	12	0,258	6134777,67	309219,46	18	0,336	6134735,81	309284,84	78	1971	18	12	pylimas	7	Asfaltbetonis
Važiuojamoji dalis	18	0,336	6134735,81	309284,84	26	0,428	6134671,53	309351,57	92	1971	18	7	-	7	Asfaltbetonis
Važiuojamoji dalis	26	0,428	6134671,53	309351,57	46	0,751	6134509,30	309625,74	323	1971	18	12	iškasa	7	Asfaltbetonis
Važiuojamoji dalis	46	0,751	6134509,30	309625,74	49	0,848	6134487,65	309720,80	97	1971	16	7	-	7	Asfaltbetonis
Važiuojamoji dalis	49	0,848	6134487,65	309720,80	56	0,941	6134460,09	309809,06	93	1971	22	18	iškasa	7	Asfaltbetonis
Važiuojamoji dalis	56	0,941	6134460,09	309809,06	63	0,999	6134421,93	309852,54	58	1971	14	8	-	8	Asfaltbetonis
Važiuojamoji dalis	63	0,999	6134421,93	309852,54	79	1,144	6134340,85	309971,05	145	1971	7	7	-	7	Asfaltbetonis

Vyresn. inžinierius  
(vykdytojo pareigos)

A. V.

Dainius Budrys  
(vardas ir pavardė)

KOPIJA TIKRA

Valstybės įmonė  
VALSTYBĖS ŽEMĖS FONDAS  
Kauno geodezijos ir kartografijos  
i. e. p. skyriaus viršininkas

A. BACEVIČIUS

KOPIJA

## VI Valstybinis Žemėtvarkos Institutas

(juridinio asmens, atlikusio kadastrinius matavimus, pavadinimas)

### KELIO SANKRYŽŲ, TILTŲ, VIADUKŲ, ESTAKADŲ, PRALAIĐŲ, AUTOBUSŲ SUSTOJIMO IR POILSIO AIKŠTELIŲ, ŠVIESOFORŲ, KELIO ORO SĄLYGŲ STEBĖJIMO IR TRANSPORTO APSKAITOS ĮRENGINIŲ KADASTRO DUOMENYS

2009.06.10  
(data)

Valstybinis kelias Nr. 2209 Rajoninis kelias Nr.2209 (privažiuojamasis kelias prie Nidos)  
(kelio reikšmė, numeris ir pavadinimas)

Kelio sudėtinės dalies pavadinimas	Ataskaitos duomenys ašyje		Centro koordinatės		Statybos metai	Medžiaga	Markė (tipas)	Mato vienetas	Kiekis	Kelio pusė	Kliūtis pavadinimas (upė, kelias ar kt.)
	taško Nr.	km	X	Y							
1	2	3	4	5	6	7	8	9	10	11	12
Įvažiavimas, nuovaža	22	0,369	6134712,80	309309,76		Betonas		Kiekis, vnt	1	Dešinė	
Įvažiavimas, nuovaža	23	0,371	6134711,42	309311,15		Asfaltas		Kiekis, vnt	1	Kairė	
Įvažiavimas, nuovaža	31	0,509	6134616,53	309410,30		Betonas		Kiekis, vnt	1	Dešinė	
Įvažiavimas, nuovaža	36	0,591	6134572,37	309479,35		Asfaltas		Kiekis, vnt	1	Dešinė	
Įvažiavimas, nuovaža	43	0,699	6134524,48	309576,61		Asfaltas		Kiekis, vnt	1	Dešinė	
Įvažiavimas, nuovaža	57	0,945	6134458,16	309812,30		Asfaltas		Kiekis, vnt	1	Kairė	
Įvažiavimas, nuovaža	72	1,075	6134374,44	309910,94		Betonas		Kiekis, vnt	1	Dešinė	
Įvažiavimas, nuovaža	74	1,081	6134371,56	309916,12		Asfaltas		Kiekis, vnt	1	Kairė	
Įvažiavimas, nuovaža	76	1,103	6134360,88	309935,52		Betonas		Kiekis, vnt	1	Kairė	

KOPIJA

Valstybės įmonė  
**VALSTYBĖS ŽEMĖS FONDAS**  
Kauno geodezijos ir kartografijos  
i. e. p. skyriaus viršininkas  
**A. Bacevičius**



KOPIJA TIKRA

Dainius Budrys  
(vardas ir pavardė)

  
(parašas)

A. V.

Vyresn. inžinierius  
(vykdytojo pareigos)